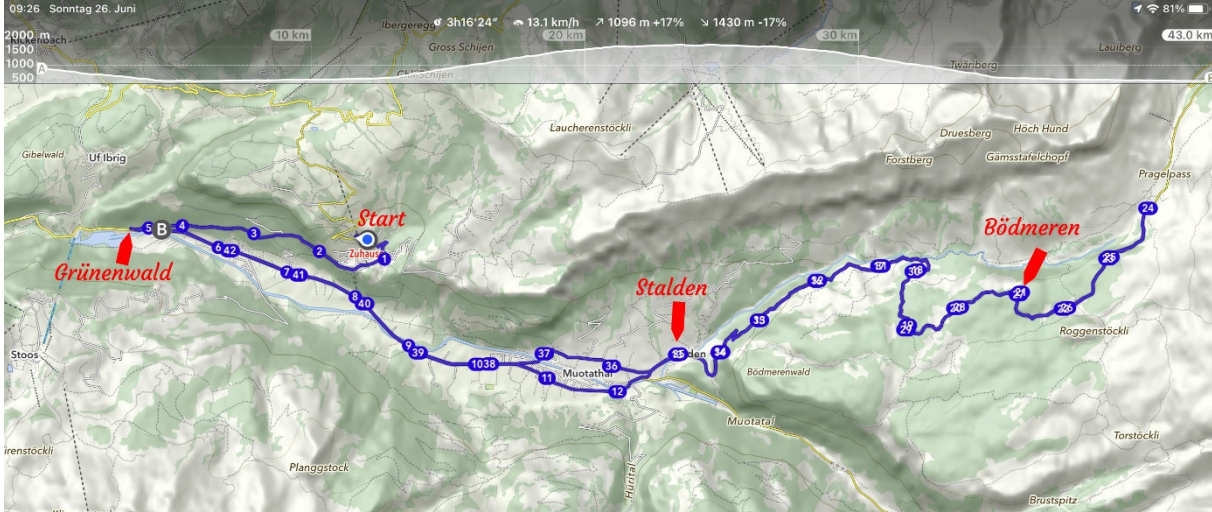


# Pragelpasstour

Datum: 25.06.2022  
Temperatur: 15 – 20° C  
Wetter: schön

Route (aufgezeichnet mit MapOut):

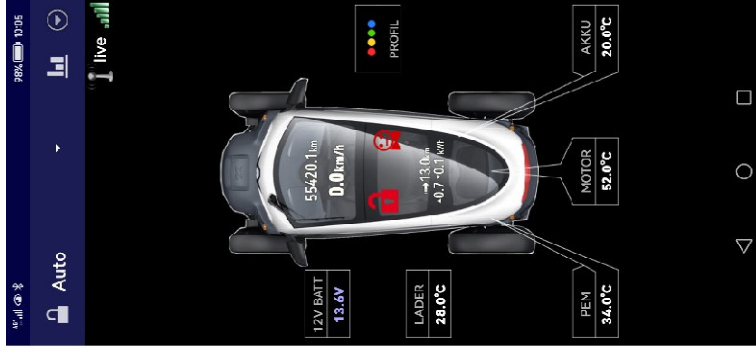


Screenshots OVMS:

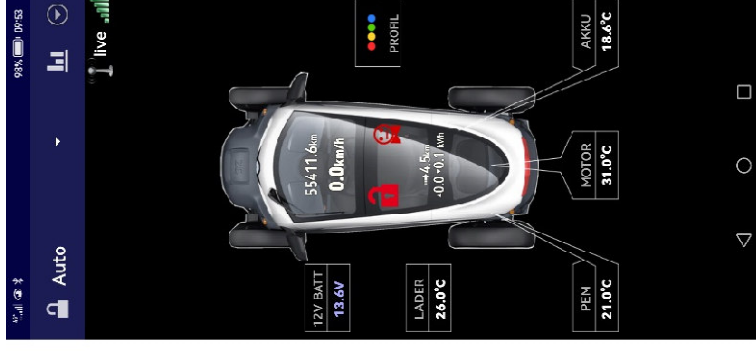
Startwerte:



### Start Steigung Pragelpass (Stalden Hinfahrt)

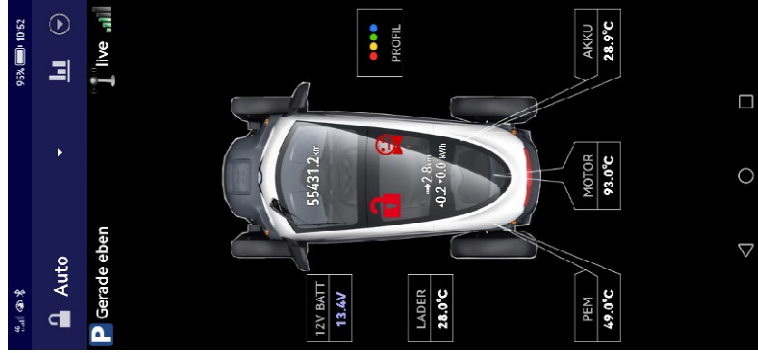


### Ende Talfahrt (Grünenwald)

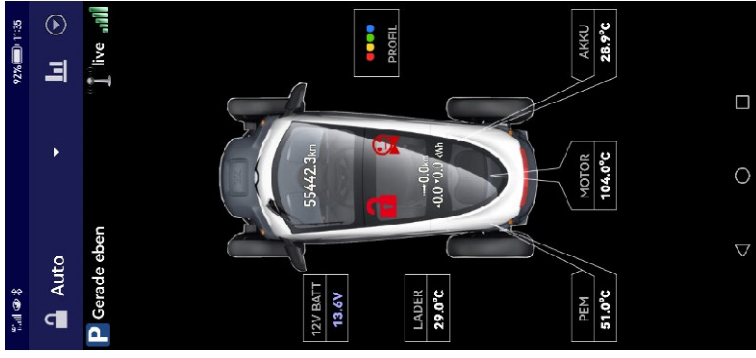


## Höhe Prageipass

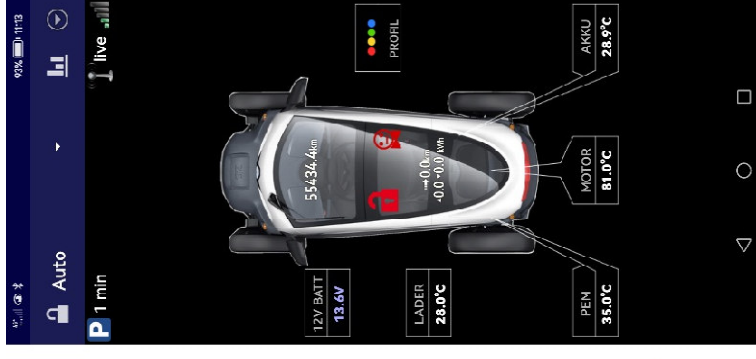
## Ende hohe Steigung (Bödmeren Hinfahrt) Mit Erholung des Akkus



Ende hohes Gefälle (Stalden)  
Mit Erholung des Akkus



Start hohes Gefälle (Bödmeren Rückfahrt)



Energiestatistik:  
Links: Bergfahrt / Rechts: Talfahrt

